



REPUBLIKA HRVATSKA
GRAD ZAGREB
Gradski ured za katastar i
geodetske poslove

KLASA: 014-08/24-001/35
URBROJ: 251-12-03-2-24-1
Zagreb, 9. rujna.2024.

GRADSKA SKUPŠTINA GRADA ZAGREBA
Odbor za imenovanje naselja, ulica i trgova
Zagreb, Ulica sv. Ćirila i Metoda 5

Predmet: Ukidanje imena ulice

Sukladno zadaćama Ureda, dostavljamo podatke potrebne za donošenje odlukea o ukidanju imena ulice. Drenjska ulica zbog nove izgradnje u naravi ne postoje te je potrebno ukinuti njeno ime.

GRADSKA ČETVRT GORNJA DUBRAVA
Naselje Zagreb

Ukidanje imena ulice

1. Drenjska ulica prestala je postojati zbog nove izgradnje i ukida se ime

Drenjska ulica

PROČELNICA
Jasna Jezerčić Cvitković, dipl. ing. geodezije

Privitak:

1. Izvod iz posjedovnog lista
2. Izvod iz katastarskog plana
3. Skica položaja ulice

Dostaviti:

1. Naslovu
2. Pismohrana, ovdje

O tome obavijest:

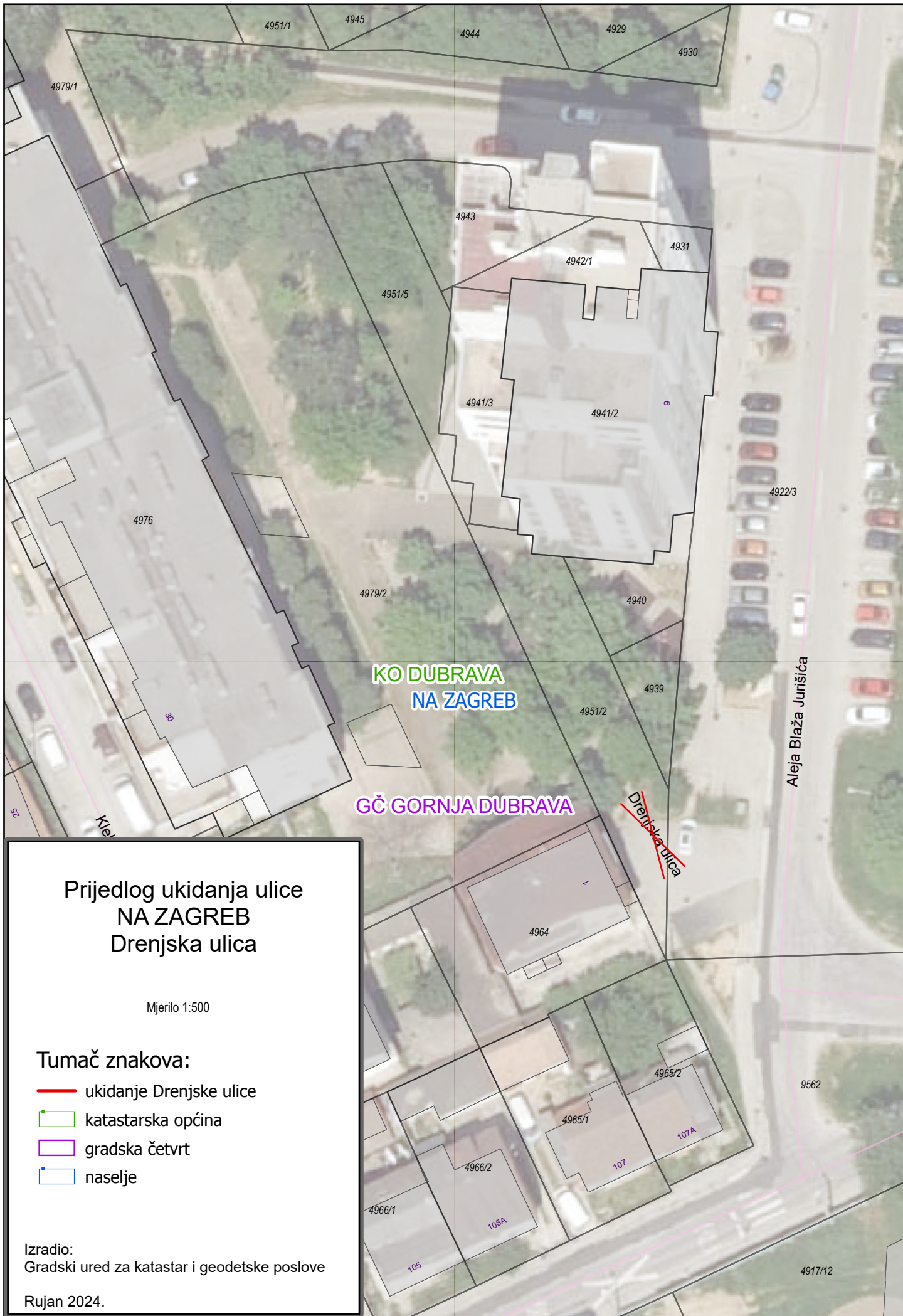
- Vijeće gradske četvrti Gornja Dubrava
- Gradski ured za mjesnu samoupravu, civilnu zaštitu i sigurnost



GRAD ZAGREB







Algoritam potpisa:	SHA 256
Broj zapisa:	014-08/24-001/35 251-12-03-2/004-24-1
Kontrolni broj:	Cm5zgUkVKEKljyqM-6bjaw
Informacije za provjeru dokumenta:	Elektronički zapis čuva se sukladno rokovima čuvanja gradiva definiranim prema Popisu gradiva s rokovima čuvanja Grada Zagreba. Provjera elektroničkog zapisa uvidom u elektronički zapis moguća je putem broja zapisa i kontrolnog broj otisnutog u kontrolnom dijelu elektroničkog zapisa. Provjera se provodi na internet stranicama Grada Zagreba na adresi https://e-pisarnica.zagreb.hr/episarnica
Napomena:	Elektronički zapis je moguće provjeriti upisom klase i urudžbenog broja iz polja broj zapis otisnutog u kontrolnom dijelu elektroničkog zapisa, upisom kontrolnog broja iz polja kontrolni broj otisnutog u kontrolnom dijelu elektroničkog zapisa i upisom podataka sa prikazane slike na adresi https://e-pisarnica.zagreb.hr/episarnica



Prijedlog ukidanja ulice
NA ZAGREB
Drenjska ulica

Mjerilo 1:500

Tumač znakova:

-  ukidanje Drenjske ulice
-  katastarska općina
-  gradska četvrt
-  naselje

Izradio:
Gradski ured za katastar i geodetske poslove

Rujan 2024.



REPUBLIKA HRVATSKA
GRAD ZAGREB
GRADSKI URED ZA KATASTAR I
GEODETSKE POSLOVE

K.o. DUBRAVA
k.č.br.: 4941/3 , 4951/2 , 4951/5

KLASA: 938-06/24-01/2288
URBROJ: 251-12-03-2-24-2
ZAGREB, 06.09.2024.

IZVOD IZ KATASTARSKOG PLANA

Mjerilo 1:1000
Izvorno mjerilo 1:1000



Sukladno Zakonu o upravnim pristojbama (»Narodne novine«, br. 115/16 i 114/22) te Uredbi o tarifi upravnih pristojbi (»Narodne novine«, br. 156/22), upravna pristojba po Tar. br. 1. ne naplaćuje se.

Službena osoba: **Željka Franov**
Stručna referentica za registar prostornih jedinica

**Naziv izdavalja dokumenta**Zajednički
informatijski sustav**Naziv izdavalja certifikata**

Fina RDC-TDU 2015, Financijska agencija, HR

Vrijeme izdavanja dokumenta

06.09.2024 16:16

Serijski broj certifikata

290508700434281967220974425251587265575

Algoritam potpisa

RSA

Kontrolni broj

Z164804776147fde8

Skeniranjem QR koda navedenog na ovom elektroničkom zapisu možete provjeriti točnost podataka. Isto možete učiniti i na internet adresi <https://oss.uredjenazemlja.hr/public/preuzmiDokument> unosom kontrolnog broja. U oba slučaja sustav će prikazati izvornik ovog dokumenta. U slučaju da je ovaj dokument identičan prikazanom izvorniku u digitalnom obliku, Državna geodetska uprava potvrđuje točnost dokumenta i stanje podataka u trenutku izrade isprave.

Napomene

-



REPUBLIKA HRVATSKA
GRAD ZAGREB
GRADSKI URED ZA KATASTAR I
GEODETSKE POSLOVE

KLASA: 938-07/24-01/3587
URBROJ: 251-12-03-2-24-2
ZAGREB, 06.09.2024

IZVOD IZ POSJEDOVNOG LISTA

Katastarska općina: DUBRAVA (Mbr. 335304)

Posjedovni list: 7894

Udio	Prezime i ime odnosno tvrtka ili naziv, prebivalište odnosno sjedište upisane osobe	OIB
1/1	JAVNO DOBRO PUTEVI, DUBRAVA 49, 10000 ZAGREB, HRVATSKA	

Podaci o katastarskim česticama

Zgr	Dio	Broj katastarske čestice	Adresa katastarske čestice/Način uporabe katastarske čestice/Način uporabe zgrade, naziv zgrade, kućni broj zgrade	Površina/m ²	Broj D.L.	Posebni pravni režimi	Primjedba
		4951/2	Drenjska ulica	309	21		
			UREĐENO ZEMLJIŠTE	309			
		4951/5	Drenjska ulica	214	21		
			UREĐENO ZEMLJIŠTE	214			
Ukupna površina katastarskih čestica				523			

Ostale katastarske čestice su kao nepotrebne ispuštene.

NAPOMENA: Ovaj izvod iz posjedovnog lista nije dokaz o vlasništvu na katastarskim česticama upisanim u posjedovnom listu.

Sukladno Zakonu o upravnim pristojbama (»Narodne novine«, br. 115/16 i 114/22) te Uredbi o tarifi upravnih pristojbi (»Narodne novine«, br. 156/22), upravna pristojba po Tar. Br. 1. ne naplaćuje se.

Službena osoba: Željka Franov
Stručna referentica za registar prostornih jedinica



Naziv izdavatelja dokumenta

Zajednički informacijski sustav

Naziv izdavatelja certifikata

Fina RDC-TDU 2015, Financijska agencija, HR

Vrijeme izdavanja dokumenta

06.09.2024 16:09

Serijski broj certifikata

290508700434281967220974425251587265575

Algoritam potpisa

RSA

Kontrolni broj

Z164804697c1b84ea

Skeniranjem QR koda navedenog na ovom elektroničkom zapisu možete provjeriti točnost podataka. Isto možete učiniti i na internet adresi <https://oss.uredjenazemlja.hr/public/preuzmiDokument> unosom kontrolnog broja. U oba slučaja sustav će prikazati izvornik ovog dokumenta. U slučaju da je ovaj dokument identičan prikazanom izvorniku u digitalnom obliku, Državna geodetska uprava potvrđuje točnost dokumenta i stanje podataka u trenutku izrade isprave.

Napomene

-



REPUBLIKA HRVATSKA
GRAD ZAGREB
GRADSKI URED ZA KATASTAR I
GEODETSKE POSLOVE

KLASA: 938-07/24-01/3587
URBROJ: 251-12-03-2-24-3
ZAGREB, 06.09.2024

IZVOD IZ POSJEDOVNOG LISTA

Katastarska općina: DUBRAVA (Mbr. 335304)

Posjedovni list: 7901

Udio	Prezime i ime odnosno tvrtka ili naziv, prebivalište odnosno sjedište upisane osobe	OIB
1/1	GRAD ZAGREB, TRG STJEPANA RADIĆA 1, 10000 ZAGREB, HRVATSKA	61817894937

Podaci o katastarskim česticama

Zgr	Dio	Broj katastarske čestice	Adresa katastarske čestice/Način uporabe katastarske čestice/Način uporabe zgrade, naziv zgrade, kućni broj zgrade	Površina/m ²	Broj D.L.	Posebni pravni režimi	Primjedba
		4941/3	Aleja Blaža Jurišića	148	21		
			UREĐENO ZEMLJIŠTE	148			
Ukupna površina katastarskih čestica				148			

Ostale katastarske čestice su kao nepotrebne ispuštene.

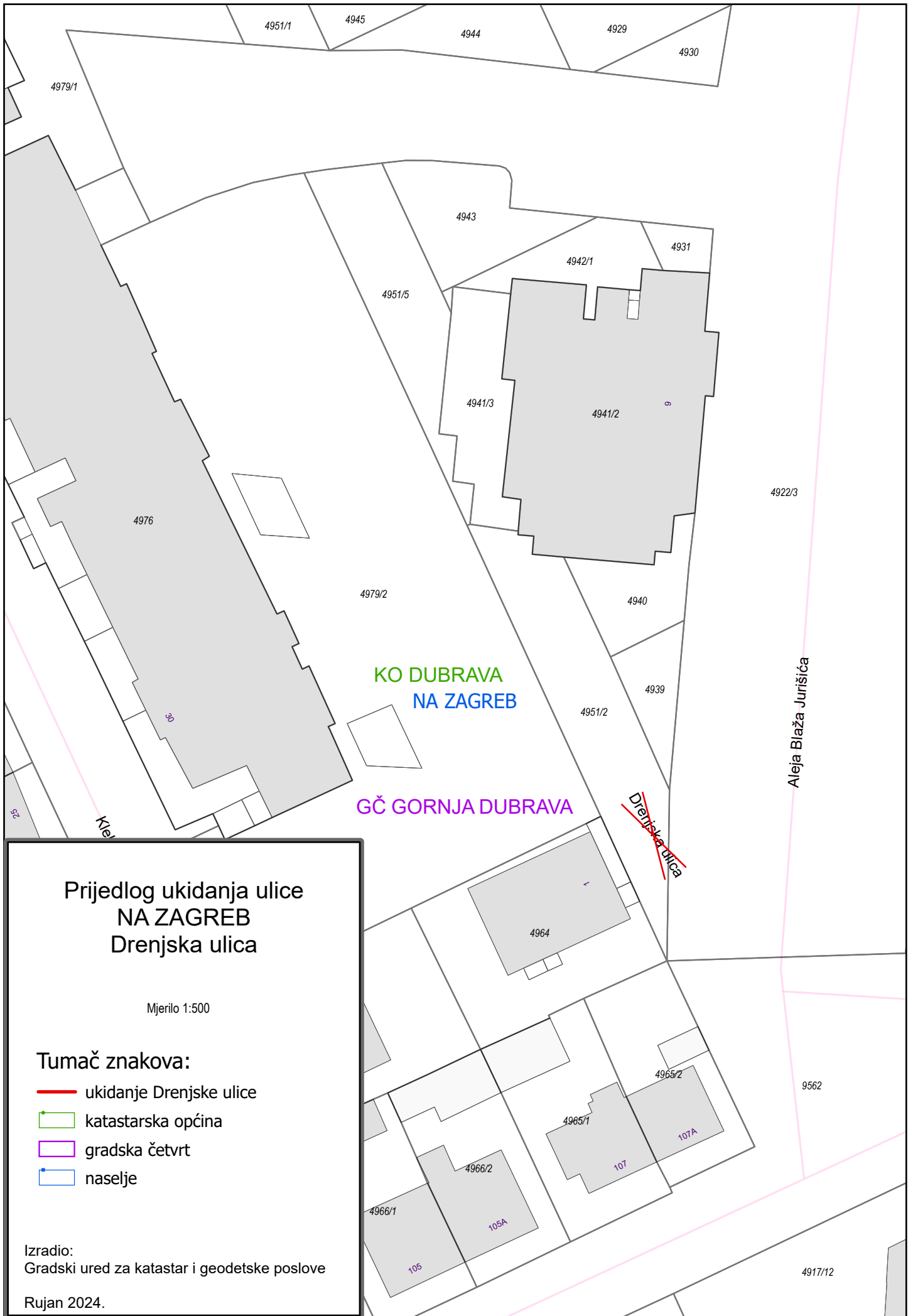
NAPOMENA: Ovaj izvod iz posjedovnog lista nije dokaz o vlasništvu na katastarskim česticama upisanim u posjedovnom listu.

Sukladno Zakonu o upravnim pristojbama (»Narodne novine«, br. 115/16 i 114/22) te Uredbi o tarifi upravnih pristojbi (»Narodne novine«, br. 156/22), upravna pristojba po Tar. Br. 1. ne naplaćuje se.

Službena osoba: Željka Franov
Stručna referentica za registar prostornih jedinica







Naziv izdavatelja dokumenta	Zajednički informacijski sustav	Naziv izdavatelja certifikata	Fina RDC-TDU 2015, Financijska agencija, HR
Vrijeme izdavanja dokumenta	06.09.2024 16:09	Serijski broj certifikata	290508700434281967220974425251587265575
Kontrolni broj		Algoritam potpisa	RSA
			Z16480469827e7cc8
Skeniranjem QR koda navedenog na ovom elektroničkom zapisu možete provjeriti točnost podataka. Isto možete učiniti i na internet adresi https://oss.uredjenazemlja.hr/public/preuzmiDokument unosom kontrolnog broja. U oba slučaja sustav će prikazati izvornik ovog dokumenta. U slučaju da je ovaj dokument identičan prikazanom izvorniku u digitalnom obliku, Državna geodetska uprava potvrđuje točnost dokumenta i stanje podataka u trenutku izrade isprave.			
Napomene	-		



Prijedlog ukidanja ulice
NA ZAGREB
Drenjska ulica

Mjerilo 1:500

Tumač znakova:

-  ukidanje Drenjske ulice
-  katastarska općina
-  gradska četvrt
-  naselje

Izradio:
Gradski ured za katastar i geodetske poslove

Rujan 2024.